

Processo: NUP/10135/2025/CMP

Ofício: **NUD/20556/2026/CMP**
Data: **12/01/2026**

Às entidades

Águas e Energia do Porto, E.M
ANTRAL
ANTROP
Autoridade Nacional de Segurança Rodoviária
Batalhão de Sapadores Bombeiros do Porto
Bombeiros Voluntários do Porto
Bombeiros Voluntários Portuenses
Domus Social, E.M
INEM
Junta de Freguesia do Bonfim
Polícia de Segurança Pública
Polícia Municipal
Sociedade de Transportes Coletivos do Porto
Departamento Municipal de Comunicação e Promoção
Departamento Municipal de Fiscalização
Divisão Municipal de Sinalização de Trânsito

Assunto: Comunicação de prorrogação de condicionamento de trânsito/estacionamento

Vimos pelo presente comunicar que por motivo de obras públicas, no âmbito da Empreitada “*Rua Direita | Requalificação da Rua da Lomba e Outras*”, irá ser mantido os condicionamentos de trânsito e estacionamento, nos seguintes arruamentos e período:

Fase 1 e 3

Até ao dia 2 de julho de 2026

Proibir o trânsito, exceto cargas, descargas, acesso a garagens, Recinto Desportivo da Lomba, PSP – Divisão de Trânsito e à Escola Básica 2/3 Doutor Augusto César Pires Lima

- Travessa de Vera Cruz;
- Travessa da Lomba, no troço compreendido entre a Rua de Vera Cruz e a Rua do Lourenço;
- Rua da Lomba, no troço compreendido entre a Rua de Frei Heitor Pinto e a Rua do Heroísmo;
- Rua de Vera Cruz, no troço compreendido entre a Rua de Silva Pereira e a Travessa de Vera Cruz;
- Travessa da Lomba, no troço compreendido entre a Rua do Lourenço e a Rua da Lomba.

Proibir a paragem e o estacionamento

- Travessa de Vera Cruz, lado sul e poente, numa extensão de aproximadamente 25 metros;
- Travessa da Lomba, lado sul, no troço compreendido entre o n.º. 70 e o n.º. 76, numa extensão aproximadamente de 15 metros;
- Travessa da Lomba, lado poente, no lado oposto ao troço compreendido entre o n.º. 18 e o n.º. 26, numa extensão aproximadamente de 16 metros;
- Rua da Lomba, lado poente, numa extensão aproximadamente de 15 metros, a sul do n.º. 37;
- Rua da Lomba, lado nascente, no troço compreendido entre o n.º. 40 e o n.º. 36, numa extensão aproximadamente de 15 metros.

Todos os condicionamentos serão assegurados pela Polícia, nos 3 primeiros dias úteis.

Deverão ser cumpridas as condicionantes estabelecidas na informação e planta em anexo.

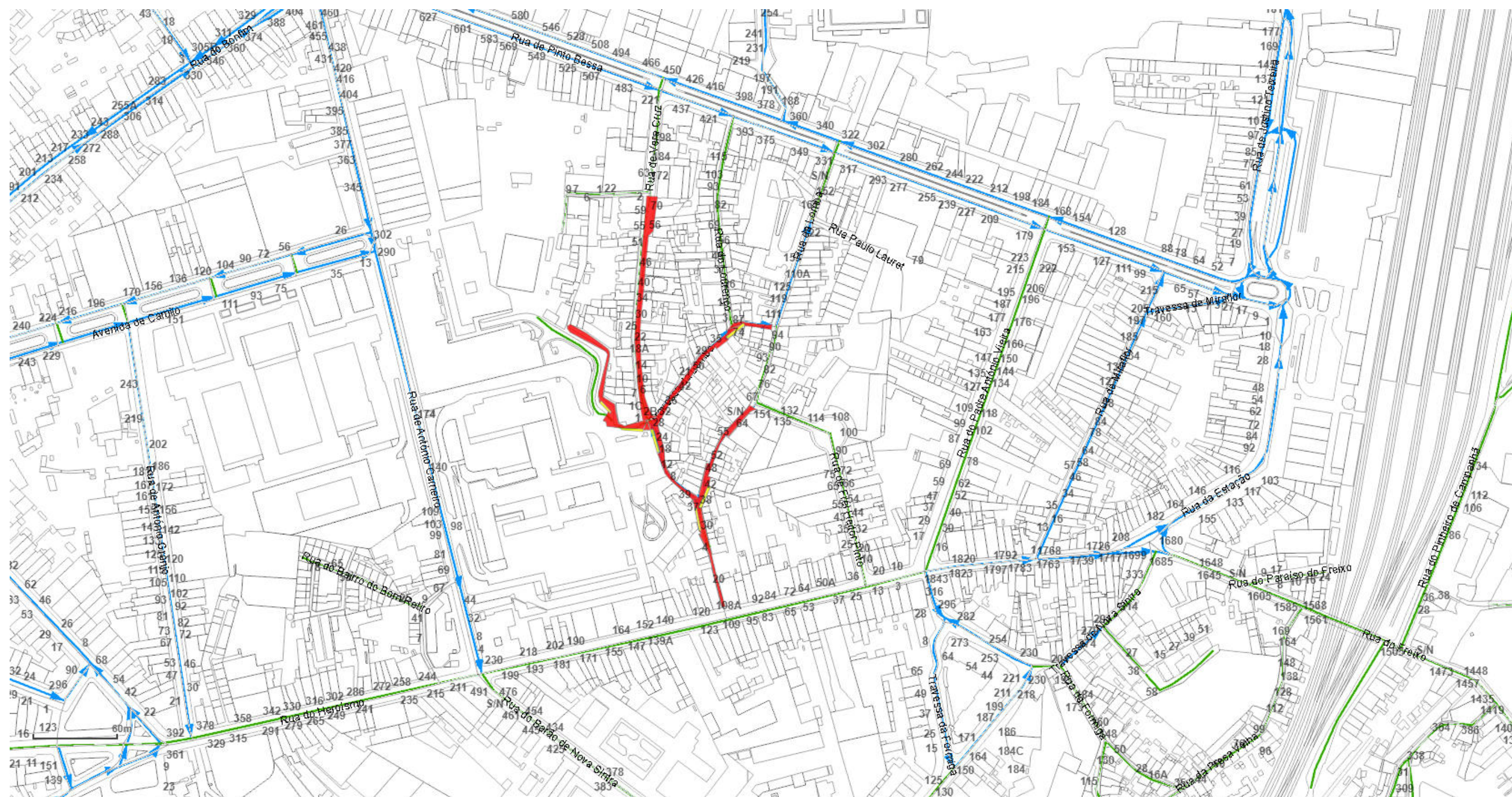
Para mais informações consulte a Plataforma de Trânsito através do link <https://transito.cm-porto.pt/?n=NzYwMjAvMjAyNQ==>

Anexos:
Informação e planta

Com os melhores cumprimentos

Assinado digitalmente por
MARIA DE FÁTIMA DE SOUSA
FERNANDES QUINTAS
Data: 2026.01.12 10:57:58
+00:00

Pel'O Gestor do Processo



Planta de condicionantes/Desvio de trânsito







NUD: 76020/2025

Escala: 1:2400

Link: <https://transito.cm-porto.pt?n=NzYwMjAvMjAyNQ==>

Dep. Municipal da Mobilidade - DM Gestão da Mobilidade

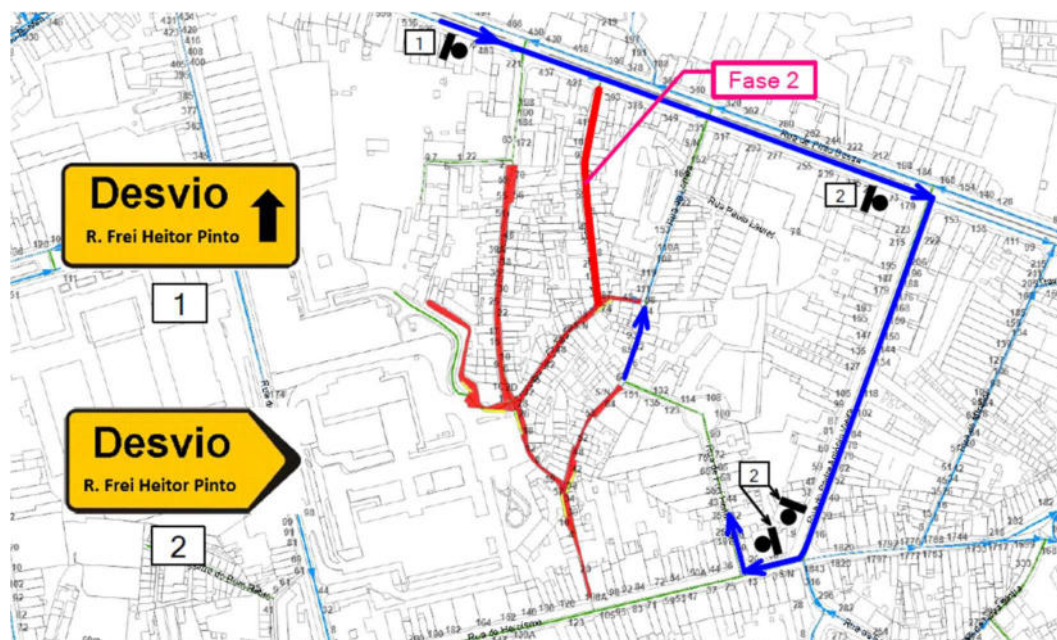
Legenda:

-  Alteração de sentidos
-  Corte temporário
-  Corte total
-  Estacionamento
-  Estreitamento
-  Desativação de semáforos








Porto.

Planta de condicionantes | Desvio de Trânsito



Legenda

- | | | | |
|---|--|---|-----------------------------------|
|  | Condicionamento de trânsito com corte total de via |  | Alteração de sentidos |
|  | Condicionamento de trânsito com estreitamento de via |  | Condicionamento de estacionamento |
|  | Desvio de trânsito | | |

Placas de desvio (ST8)



Dimensões

Altura das letras: 14cm

Altura das placas: 54cm

Comprimento das placas: variável, consoante as letras do local a indicar